

I. План-схемы МБОУ «Школа №71».

План-схема района расположения МБОУ «Школа №71»,
пути движения транспортных средств и детей (учеников)



Условные обозначения по схеме:

- | | | | |
|--|-------------------|--|---|
| | - жилая застройка | | - наземный пешеходный переход |
| | - проезжая часть | | - движение детей (учеников) в (из) МБОУ «Школа №71» |
| | - тротуар | | - движение транспортных средств |

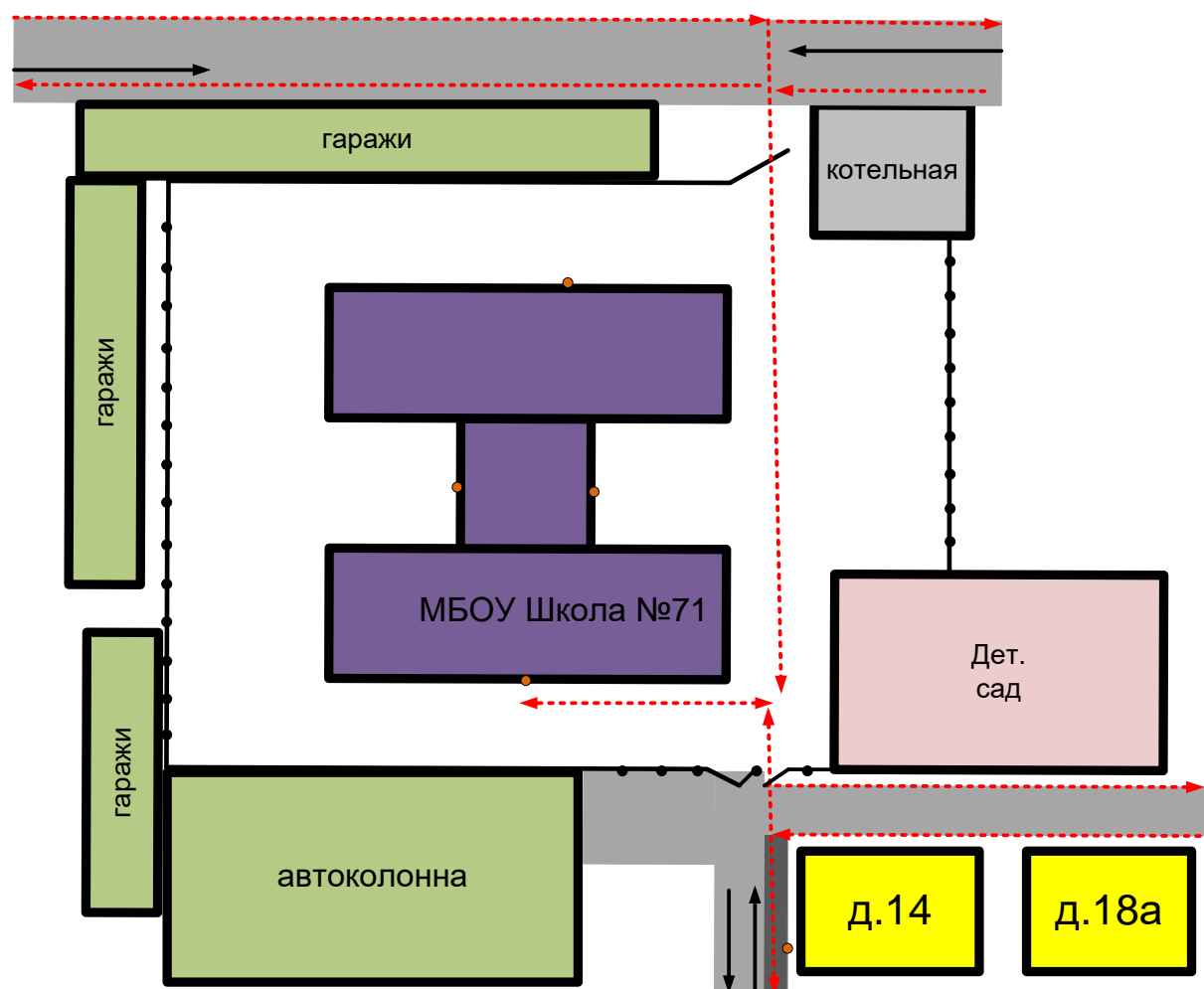
Пояснения к план-схеме района расположения ОУ

1. Район расположения МБОУ «Школа №71» определяется группой жилых домов, зданий и уличной дорожной сетью с учетом остановок общественного транспорта, центром которого является непосредственно образовательное учреждение;
2. Территория, указанная в схеме, включает в себя:
 - образовательное учреждение;
 - жилые дома, в которых проживает большая часть детей (учеников) МБОУ «Школа №71»;
 - автомобильные дороги и тротуары.
3. На схеме обозначено:
 - расположение жилых домов, зданий и сооружений;
 - сеть автомобильных дорог;
 - пути движения транспортных средств;
 - пути движения детей(учеников) в/из образовательного учреждения;
 - названия улиц и нумерация домов.

Схема необходима для общего представления о районе расположения МБОУ «Школа №71». Для изучения безопасности движения детей на схеме обозначены наиболее частые пути движения учеников от дома (от отдаленных остановок маршрутных транспортных средств) к ОУ и обратно.

При исследовании маршрутов движения детей необходимо уделить особое внимание опасным зонам, где часто дети (ученики) пересекают проезжую часть не по пешеходному переходу.

Схема организации дорожного движения в непосредственной близости от МБОУ «Школа №71» с размещением соответствующих технических средств, маршруты движения детей и расположение парковочных мест



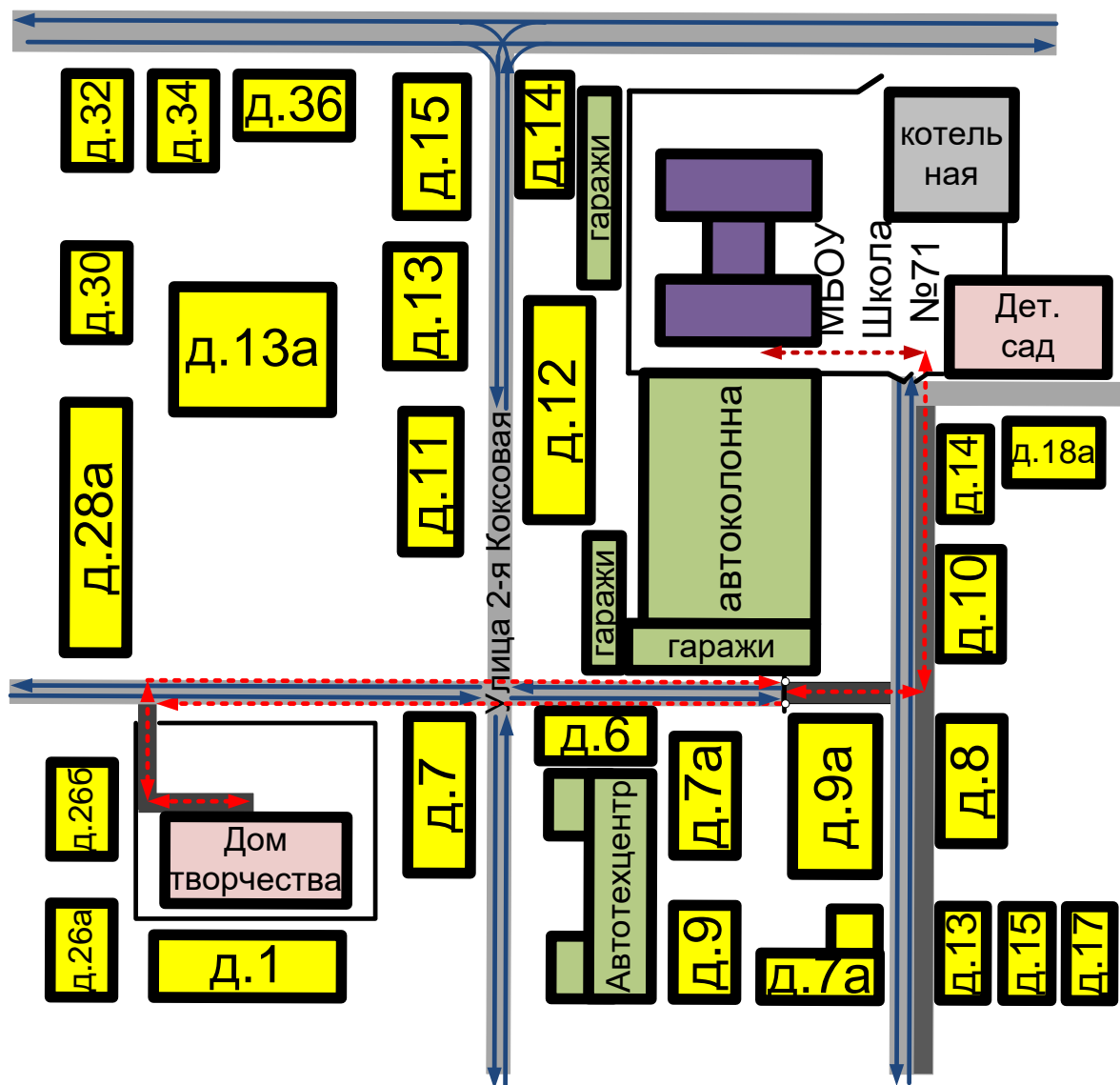
Условные обозначения к схеме:

- | | | | |
|--|---|--|---|
| | - жилая застройка | | - искусственное освещение |
| | - проезжая часть | | - направление движения детей от остановок маршрутных транспортных средств |
| | - тротуар | | - ограждение МБОУ «Школа №71» |
| | - направление движения транспортного потока | | |

Пояснения к схеме организации дорожного движения в непосредственной близости от МБОУ «Школа №71»

1. Схема организации дорожного движения ограничена автомобильными дорогами, находящимися в непосредственной близости от образовательного учреждения;
2. На схеме обозначено:
 - здание МБОУ «Школа №71» с указанием территории, принадлежащей непосредственно ОУ;
 - автомобильные дороги и тротуары;
 - уличных (наземных – регулируемые/нерегулируемые) и внеуличных (надземные и подземные) пешеходные переходы на подходах к ОУ нет;
 - дорожные знаки и дорожная разметка отсутствует;
 - направление движения транспортных средств по проезжей части.
3. В непосредственной близости от учреждения нет остановок маршрутных транспортных средств.

**Маршруты движения организованных групп детей
от МБОУ «Школа №71» к Дому детского творчества**



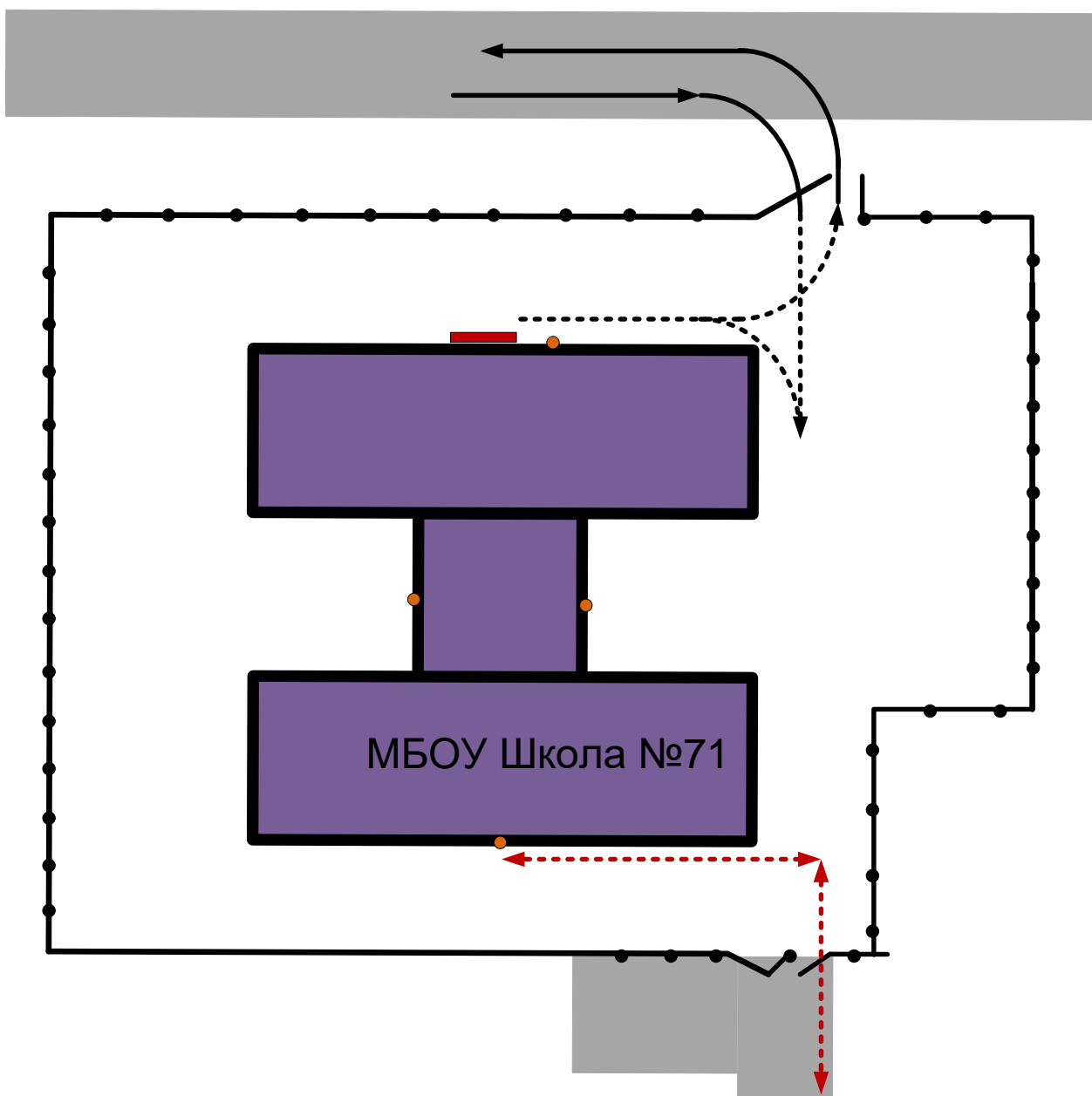
Условные обозначения по схеме:

- | | | | |
|--|-------------------|--|---|
| | - жилая застройка | | - движение детей (учеников) в (из) МБОУ «Школа №71» |
| | - проезжая часть | | - движение транспортных средств |
| | - тротуар | | |





Данная схема используется преподавательским составом при организации групп детей к местам проведения занятий вне территории МБОУ «Школа №71».

**Пути движения транспортных средств к местам разгрузки/погрузки и
рекомендуемые пути передвижения детей по территории**

МБОУ «Школа №71»



Условные обозначения по схеме:

-  - место погрузки разгрузки
-  - движение детей и подростков на территории школы
-  - въезд/выезд грузовых транспортных средств
-  - движение грузовых транспортных средств по территории школы

Пояснения к схеме пути движения транспортных средств к местам разгрузки/погрузки

На схеме указана примерная траектория движения транспортного средства на территории школы, в том числе место погрузки/разгрузки, а также безопасный маршрут движения детей во время погрузочно-разгрузочных работ.